YONAGO

Tripmap

take FREE

米子駅前からスタートで
半日で楽しめる散策ガイドマップ

よなごとりっぷマップ

米子は古くから城下町として栄え、明治から大正、昭和期には「山陰の商都」と呼ばれ、大いに繁栄してきました。その街並みは大きな区画整理や戦災、大火もなく、今もなお残り続けています。
米子下町は昭和の名残りが色濃く残りノスタルジックに浸れる場所や江戸時代から残り続ける町家など、時代を越えて風情を感じられる街です。
四日市町、東倉吉町を中心に飲食店やカフェや雑貨店も多く、「観光+休憩+ショッピング」をセットで楽しめます。
米子駅から徒歩で30分圏内、バスを利用すると5分程度の場所が下町エリアとなります。
非日常の感覚や、気さくな米子の人々との出会いが待っています。
ぜひ、このMAPを片手に町へ出てみてください。

YONAGO Tripmap

よなごとりっぷマップ

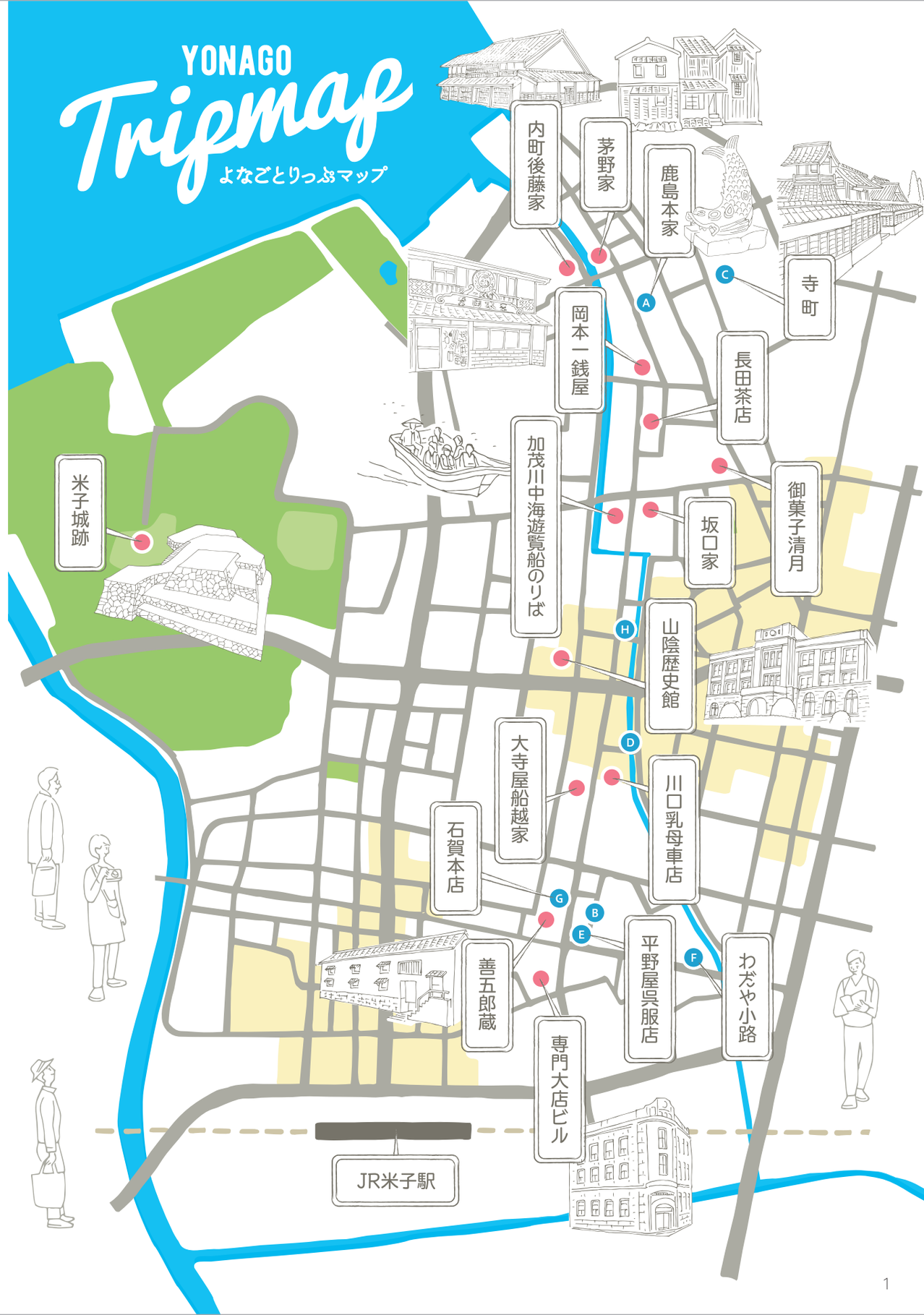

民家の庭に突如“シャチホコ”が出現!!

現在地からのルートを調べる

米子城下随一の豪商、鹿島本家の庭には米子城のシャチホコが鎮座しています。

鹿島本家は、文化五年（一八〇八年）御用金百貫文（今の貨幣価値で一億円くらい）を納めたと言われます。それ以後、藩への献金をはじめ米子城修理費や木綿拠出金、為替座元金など数万両（今の貨幣価値で一〇億円以上）を拠出してきました。

しかし明治以後これらの貸付金は回収不能となり、鹿島家の家産は傾いていきました。鹿島本家には、その功績を讃え、このシャチホコをはじめ、米子城主より拝領した所蔵物が多く残されています。歴史の移り変りを間近に感じられる、貴重なスポットです。

鹿島本家
米子市立町2丁目44

ガイド付で観光可能

観光ガイドの予約方法はP12をご確認ください。

距離

米子駅より徒歩約20分
山陰歴史館より徒歩約10分（山陰歴史館へは米子駅よりバスで約5分）

MAP
P1-A

静寂につつまれ心洗われるストリート。

寺町通りには、9つの寺がズラリと並び全国でも珍しい景色が広がっています。

一説には江戸時代の戦時には城への侵入を防ぐ出城の役割を果たしたとも言われています。

静寂につつまれたその通りは日常の喧騒から解放され心を穏やかにさせてくれます。

加茂川沿いのお地蔵さんと共に、信心深い米子の人々から愛されてきた通りです。

現在地からのルートを調べる

寺町通り
米子市寺町

距離

米子駅より徒歩約20分
山陰歴史館より徒歩約10分（山陰歴史館へは米子駅よりバスで約5分）

MAP
P1-C

小路巡りでタイムスリップ。

現在地からのルートを調べる

江戸時代より、今日に至るまでに米子旧市街地は大きな区画整理が無く、大火も発生せず、奇跡的に戦火にも見舞われていないため、全国でも珍しく至る所に小路が点在しています。

街巡りの途中で横道に入ってみるのもおすすめです。五感を通して歴史を感じられる小路は、そのひとつひとつに痕跡があり、違った表情で訪れる人々を迎えてくれます。

小路についてもっと詳しく

各小路の入り口には看板が掲げられ、小路の由来について解説があります。

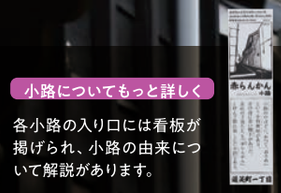

「なつかしの小路と町家巡り」
米子まちなか歩こう会編
¥100（税込）

トイズキッチン（米子市西倉吉町57）P1-Hにて販売中。

歩き疲れたら川沿いのお店でほっと一息。

現在地からのルートを調べる

米子は古くは北前船の寄港地として繁栄しました。船が港に着き、物資を蔵へ運ぶ手段として外堀が利用されました。

その外堀から続く旧加茂川沿いにも、各商店の蔵が立ち並び、表側が商店という形で商店街が形成されています。

現在の四日市町、東倉吉町あたりは、その景観を活かしながら、現代風に開発された商店が立ち並ぶ地域です。

飲食店やカフェも多く、歩き疲れたらちょっと立ち寄るにはほど良い距離で、その景観を楽しむのもおすすめです。

加茂川沿い
四日市町、東倉吉町周辺

距離

米子駅より徒歩約15分
山陰歴史館より徒歩約5分(山陰歴史館へは米子駅よりバスで約5分)

周辺飲食店情報

町家の梁に「萌える。」

米子下町には、多くの町家が現在でも存在しています。その梁に使用されている木材の荘厳さや、趣には「うっとり」とさせられます。

また、米子城の材木が転用されているという町家も存在し、米子下町ボランティアガイドと一緒に歴史の謎を探りながら巡っていただくとより一層楽しい旅となります。

最近では、この町家をゲストハウスやカフェ・飲食店・ブティックとして活用している店舗も多く、寄り道がてら町家に触れてみるのもおすすめです。

現在地からのルートを調べる

平野屋呉服店
米子市法勝寺町66

ガイド付で観光可能

観光ガイドの予約方法はP12をご確認ください。

距離

米子駅より徒歩約10分

MAP

P1-E

わだや小路
米子市糀町糀町1丁目10

距離

米子駅より徒歩約10分

MAP

P1-F

各種MAP配付中

AIR475
まちあるきマップ

現在地からのルートを調べる

石賀本店
米子市法勝寺町22

距離

米子駅より徒歩約10分

MAP

P1-G

現在地からのルートを調べる

Focus on Yonago

よなごとりっぷマップ モデルコース 1

徒歩で散策コース

所要時間：約60分（移動時間）

YONAGO Tripmap

YONAGO Tripmap 徒歩で散策コース

JR米子駅 ▶ 徒歩約10分 ▶ 平野屋呉服店 ▶ 石賀本店 ▶ 大寺屋船越家 ▶ 川口乳母車店 ▶ 昼食 ▶ 加茂川沿い散策 ▶ 善五郎蔵 ▶ 専門大店ビル ▶ 徒歩約5分 ▶ JR米子駅

（平野屋呉服店〜川口乳母車店：徒歩約30分）

（加茂川沿い散策〜専門大店ビル：徒歩約30分）

平野屋呉服店

創業は慶長3年（1598年）頃と伝えられており、鳥取県内でもトップクラスの歴史を誇る。現在の平野屋は明治中期にできた分家で、太い荘厳な梁と和紙を使った照明で和みの空間がうまく演出されている。

石賀本店

創業が室町時代の永世年間（500年前）で山陰最古の企業といわれる。米子の町家の特徴のつし二階と呼ばれる箇所の豪快な吹き抜けは一見で圧倒されるものがある。

大寺屋船越家

宝暦年間より栄えた豪商。商店街の中で江戸後期の米子の町屋の雰囲気を感じることが出来る。

川口乳母車店

明治33年に岩倉町から当地に移転し開業した米子初の百貨店。この建物は近年の研究で町会所（市役所）として利用されていた事が判明している。

専門大店ビル

米子で最初の貸ビルで縦長上げ下げ窓を街路側に配し、頂部に菱形の浮き彫りを施した付け柱が特徴的。大正期に建築され、今もなおそのままの風情でたたずんでいます。

米子駅前通りから、北側に江戸時代から栄えた商人の町が形成されています。昭和の時代には、元町サンロード・本通り商店街として大いに繁栄し現在に至ります。この地域には江戸時代から続く商家もあり、町家の風情は何百年もの時の流れを感じさせてくれます。また、昭和の時代の名残りも看板等に色濃く残り、徒歩20分程度でたどり着く四日市町、東倉吉町付近にはカフェや雑貨店など現在進行形の店舗が点在する地域となっています。時の流れが混在する、散策におすすめのコースです。

善五郎蔵

120年の歴史がある白壁土蔵の三連蔵をリノベーションした複合施設。蔵に面した道路は昔の外堀で、船の荷を上げ下ろししていた様子が創造出来、時代を感じられるスポットとなっている。カフェや飲食店もあり。

わだや小路

町家を改装したコミュニティスペース兼ゲストハウス。不定期でカフェやおでん屋も営業。各種マップも置いてあり、町歩きの際に役立つ情報も教えてくれる。ぜひ立ち寄りたい場所です。

よなごとりっぷマップ モデルコース 3

城山・遊覧船乗船コース

所要時間：約2時間（バス＋徒歩＋遊覧船の場合）

YONAGO Tripmap

遊覧船は
中海に出て
萱島（かやしま）を
折り返しとして
周遊します。

米子城跡

現在地からの
ルートを調べる

米子城跡からは
米子の街並み、
中海、大山など
360°パノラマの
風景がながります。

医大通り

トイレ

コンビニ

加茂川中海遊覧船のりば

加茂川・中海
遊覧船のりば
現在地からの
ルートを調べる

山陰歴史館

コンビニ

トイレ

コンビニ

トイレ

コンビニ

トイレ

JR米子駅

YONAGO Tripmap

城山・観光船乗船コース

JR米子駅
▶ バス約5分
山陰歴史館
▶ 徒歩約5分
中町乗船場
▶ 遊覧船約50分
中町乗船場
▶ 徒歩約15分
米子城跡
▶ バス約5分
JR米子駅

往復約20分

米子城跡からは米子市の街並み全体、中海、大山など360度パノラマの風景が広がります。また、中海を遊覧する船からは、街並みや遠く大山など、低い角度からの風景が楽しめます。見る視点が変わる事で、全く違う景色を楽しめるコースです。中町乗船場から米子城跡までは徒歩でも移動出来る距離ですが、お車でお越しの方は、周辺駐車場を利用してお車での移動をおすすめします。

よなごとりっぷマップ モデルコース 2

山陰歴史館までバス移動 歴史薫る町並み散策コース

所要時間：約40分（移動時間）

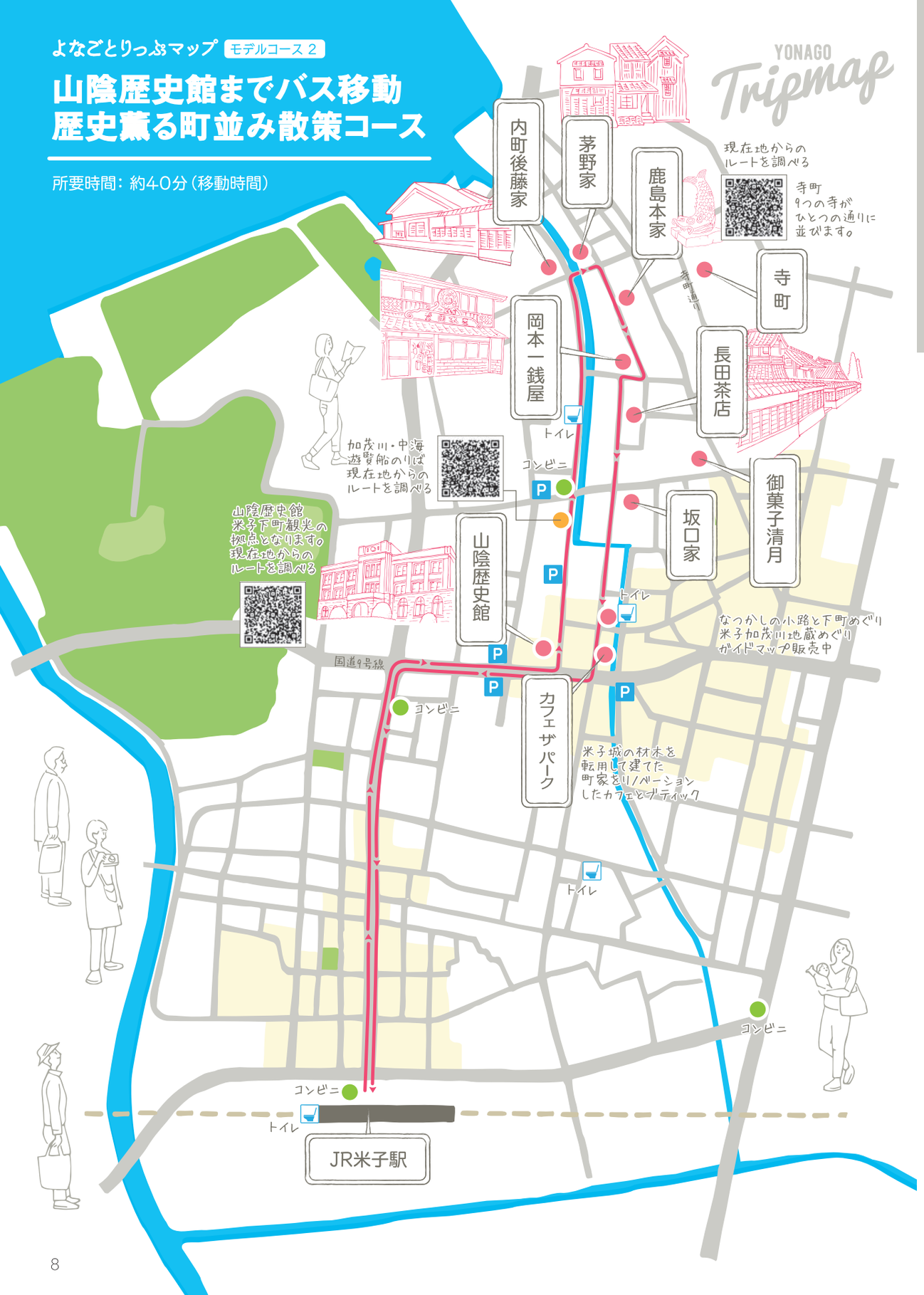

YONAGO Tripmap

山陰歴史館までバス移動 歴史薫る町並み散策コース

JR米子駅 ▶ バス約5分 ▶ 山陰歴史館 ▶ 内町後藤家住宅 ▶ 茅野家 ▶ 鹿島本家 ▶ 寺町 ▶ 岡本一銭屋 ▶ 御菓子清月 / 長田茶店 ▶ 坂口家本家・分家 ▶ 昼食 ▶ バス約5分 ▶ JR米子駅

徒歩約30分

米子駅からバス利用で約5分の所に、下町観光の拠点となる山陰歴史館があります。ここからスタートするコースは、城下町の風情を感じながら散策出来るコースです。加茂川沿いの蔵が立ち並ぶ風景や、9つの寺が立ち並ぶ寺町など自由に散策しても趣のある地域ですが、城下町米子観光ガイドの解説を聞きながら歩くとより一層楽しめるコースです。

山陰歴史館

昭和5(1930)年、米子市庁舎として建築された赤レンガが特徴的なモダンな建築。米子城の資料も豊富に展示してある。下町観光の拠点。●開館時間/9:30～18:00(入館は17:30まで) ●休館日/毎週火曜日と祝日の翌日

内町後藤家住宅

江戸時代に海運業を営み、藩の米や鉄を運ぶ特権を与えられた回船問屋。重要文化財に指定されている。

茅野家

米子城の材木を転用されたと思われる痕跡も残る興味深い町家。解体寸前であったが、まちづくり団体が再生中。

鹿島本家

城下随一の豪商で現当主が14代目。藩への貢献も大きく、解体後のシャチホコや米子城ゆかりの所蔵物が多く残る。

寺町

400メートルから成るひとつの通りに9つの寺が立ち並ぶ全国でも珍しい通り。訪れる人を穏やかにしてくれる場所です。

岡本一銭屋

江戸～明治期に建てられた町家で営む駄菓子屋。今も変わらず子供達が訪れる風景が街並みとマッチし、郷愁をそそられます。

長田茶店

享和元年（1801年）創業のお茶・茶道具専門店。米子の町家の典型的な様子を見ることが出来るスポットです。

御菓子清月

米子を代表する老舗の和菓子屋。店主田部浩之氏はこの道50年の大御所で県下随一の和菓子職人。麩まんじゅうも人気。

坂口家本家・分家

明治初期の繁華街尾高町にあり、米子商工業の先駆的名家。通りの雰囲気とマッチした建築は国登録有形文化財に指定されている。

城下町米子観光ガイドさんに聞いてみました。

米子下町ってどんな魅力がありますか?

米子下町は江戸時代からの区画がそのまま残っており、小路が至る所に点在し、歩くだけでその時代の名残りを感じられるスポットが多く存在するのが魅力です。また最近の研究で200年以上も前に建てられた町家が存在したり、旧加茂川沿いのお地蔵さん、9つのお寺が立ち並ぶ寺町通りなど全国的にも珍しいスポットが満載です。

初めて米子下町を観光する方におすすめのスポットはどこですか?

米子城跡からは360度パノラマの風景が広がっており、その歴史と共に楽しめるスポットとなっています。城下町米子観光ガイドコースは、染物体験や弓浜絣体験、きき酒体験などの体験コースや町家見学コース、茶室見学コースなどのコースを準備しております。詳しくは、一般社団法人米子観光まちづくり公社WEBサイト（http://yonago-tourism.com/）をご確認下さい。

一般社団法人米子観光まちづくり公社
川越博行 氏

城下町米子観光ガイド

ガイド時間　10:00~17:00
コース・料金・所用時間につきましては、一般社団法人米子観光まちづくり公社のホームページをご確認下さい。

申込方法　希望日の2日前までにホームページ・電話・FAX・郵送でお申込み下さい。
※空き状況により予約なしの当日受付のガイドも可能です。

お申込み・お問い合わせ
一般社団法人米子観光まちづくり公社
（毎日受付 9:00~17:00）
TEL 0859-21-3007　FAX 0859-21-3008
http://yonago-tourism.com/

加茂川・中海遊覧船

下町周辺加茂川沿いから出航する遊覧船は、各町家の蔵を横目に、いくつかの橋をくぐりながら中海へと繰り出します。中海に入ると、魚が跳ねる様や上空を飛ぶカモメなどを楽しみながら、遠方の弓ヶ島（かやしま）を目指して進みます。折り返し下町側に戻ってくる際には米子城跡や遠方の大山がダイナミックに楽しめます。サンセットクルーズ（要予約）もおすすめです。

現在地からのルートを調べる

加茂川・中海遊覧船

1日2便の定期就航　●10:00~　●14:00~　（他の時間については予約にて承り）
往復の所要時間／50分　**定員**／一艘 10名
乗船料／大人1,200円・小人600円
乗船・下船場所／白壁土蔵前（発着点／待合い処・渾々堂と駐車場あり）
★サンセットクルージング承ります。（要ご相談）
※天候によって、欠航する場合があります。 ※冬季運行はご相談下さい。

お申込み・お問い合わせ
米子市国際観光案内所（毎日受付 9:00~17:00）
〒683-0036 米子市弥生町（JR米子駅構内）
TEL 0859-22-6317　FAX0859-34-2981
TEL 090-6837-2731（住田）

米子駅から山陰歴史館へのバス移動

米子下町観光の拠点は山陰歴史館周辺となります。徒歩でも散策がてら15分程度で移動出来る距離ですが、バスを利用すると5分程度で到着します。バスご利用の際は米子市役所前で下車して下さい。市役所前へは各方面への路線が接続しています。詳しくは下の米子駅バスターミナル図、系統番号をご確認下さい。

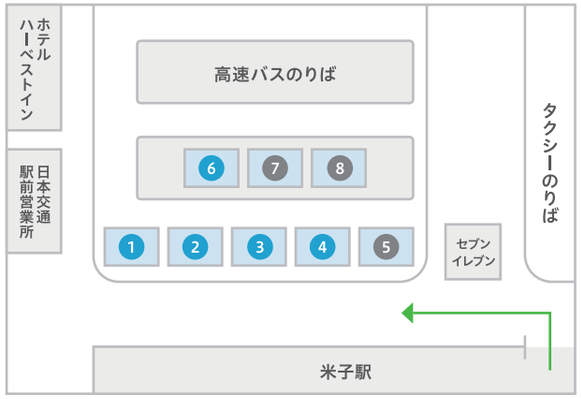

❶大山寺（日吉津・淀江・大山口・佐摩経由）、下市、9号線（淀江・名和・下市）
❷内浜経由（下蔵津）
❸皆生温泉、新開、労災病院、イオン、産業体育館、三柳線、富益線
❹大山寺（観光道路経由）
❻福万（医療センター・伯耆大山経由）

米子市役所前下車
運賃：160円

米子MAP紹介

米子のまち歩きマップ

米子市観光協会が発行する下町歩き総合マップ。下町各名所を雰囲気のあるイラストと共に紹介してあり、ほとんどの見所が網羅されている。また、米子四百年物語として米子の歴史が紹介されており、下町を観光する際にはまず目を通しておきたいマップとなっている。

なつかしの小路と下町めぐり
米子加茂川地蔵めぐりガイドマップ

米子下町各所の小路の由来を詳しく解説した冊子「なつかしの小路と下町めぐり」。加茂川沿いのお地蔵さんを歴史の背景から解説した冊子「米子加茂川地蔵めぐりガイドマップ」。各100円。トイズキッチン（P1-H）にて発売中。

AIR475まちあるきマップ

アートプロジェクト「AIR475」発行の建築の観点から編集されたまちあるきMAP。各建築の特徴や歴史が詳細にまとめてある。米子下町の建築を楽しみながら町歩きをしたい人は、ぜひ手にしてもらいたいMAP。町家を改装したコミュニティスペース兼ゲストハウス「わだや小路」（P1-F）にて配付中。

米子・加茂川地蔵さん巡り

米子加茂川沿いの各所にはたくさんのお地蔵さんが点在しているが、それらのお地蔵さんの配置MAPやそれぞれの由来、ご利益などを掲載している。加茂川沿いの散策の際にはお地蔵さんを巡りながら歩くのもおすすめです。

米子・加茂川地蔵さん巡りWEBサイト
http://yonago-jizou.com/

米子商工会議所制作。加茂川沿いのお地蔵さんの魅力を紹介したプロモーションムービーやお地蔵さんのご利益紹介、現在地からの各お地蔵さんへのルート検索などが行えます。

周辺駐車場情報

下町エリア

- **四日市駐車場**
  米子市四日市町91-1
- **加茂町駐車場**
  米子市加茂町1丁目
- **天神町駐車場**
  米子市天神町1丁目
- **暁モータプール**
  米子市中町123
- **中町駐車場**
  米子市中町117番地

城山エリア

- **湊山公園駐車場**
  米子市西町

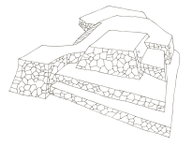

米子商工会議所青年部
YONAGO YOUNG ENTREPRENEURS GROUP

集え!!熱意のある青年経済人

米子商工会議所青年部では皆様のご入会を心よりお待ちしております。

入会に関してのお問い合わせは
米子商工会議所青年部事務局
〒683-0823 米子市加茂町2-204
TEL 0859-22-5131
FAX 0859-22-1897
E-mail : yeg@yonago.net　http://y-yeg.net/